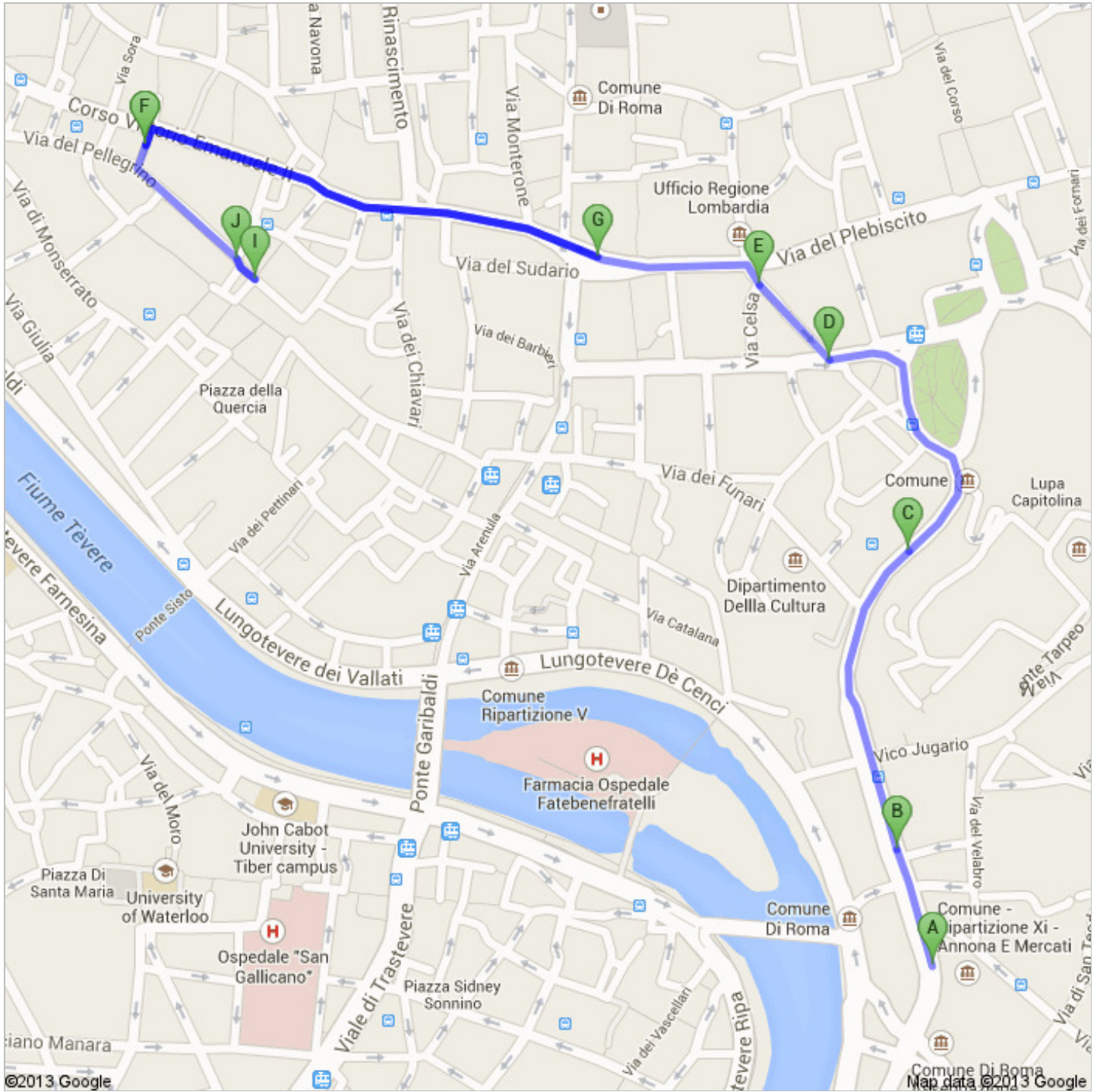




Indicazioni stradali per Piazza Campo Dè Fiori, 00186 Roma 3,1 km – circa 39 min

Le indicazioni per tragitti a piedi sono in versione beta.
Presta attenzione – questo percorso potrebbe non disporre di marciapiede o aree pedonali.



A Piazza della Bocca della Verità, Roma



1. Procedi in direzione **nord** su **Piazza della Bocca della Verità** verso **Passetto di San Giovanni Decollato**

Circa 1 min

99 m
99 m (totale)



2. Continua su **Via Luigi Petroselli**



41 m
140 m (totale)

Totale: **140 m** – circa **2 min**

B Via Luigi Petroselli, Roma



3. Procedi in direzione **nord** su **Via Luigi Petroselli** verso **Vico Jugario**

Circa 1 min

110 m
110 m (totale)





4. Continua su **Via del Teatro di Marcello**
Circa 4 min

260 m
350 m (totale)



Totale: **350 m** – circa **5 min**



Via del Teatro di Marcello, 00186 Roma

0,0 km (totale)



5. Procedi in direzione **nordest** su **Via del Teatro di Marcello** verso **Via delle Tre Pile**
Circa 2 min

130 m
130 m (totale)



6. Svolt a sinistra e imbocca **Piazza D'Aracoeli**

50 m
180 m (totale)





7. Svoltala leggermente a destra e imbocca **Via di San Venanzio**
Circa 50 sec

80 m
260 m (totale)



© 2013 Google



8. Svoltala a sinistra per rimanere su **Via di San Venanzio**

22 m
280 m (totale)



© 2013 Google

9. Continua su **Via di San Marco**
Circa 51 sec

65 m
350 m (totale)



© 2013 Google

Totale: **350 m** – circa **4 min**



Via D'Aracoeli, Roma

0,0 km (totale)



© 2013 Google

10. Procedi in direzione **nordovest** su **Via D'Aracoeli**
Circa 51 sec

70 m
70 m (totale)






11. Continua su **Piazza del Gesù**

47 m
120 m (totale)



Totale: **120 m – circa 1 min**

 **Piazza del Gesù, 00186 Roma**


0,0 km (totale)



12. Procedi in direzione **nordovest** su **Piazza del Gesù** verso **Via del Plebiscito**


27 m
27 m (totale)



 13. Svolt a sinistra e imbocca **Corso Vittorio Emanuele II**
Circa 2 min

170 m
190 m (totale)



 14. Svolt leggermente a destra per rimanere su **Corso Vittorio Emanuele II**
Circa 7 min

550 m
750 m (totale)





© 2013 Google

15. Svoltata a sinistra e imbrocca **Vicolo Savelli****Strada a traffico limitato**

La tua destinazione è sulla destra

20 m

750 m (totale)



© 2013 Google

Totale: 750 m – circa 9 min

Corso Vittorio Emanuele II, Roma

0,0 km (totale)



© 2013 Google

16. Procedi in direzione **nord** su **Vicolo Savelli** verso **Corso Vittorio Emanuele II****Strada a traffico limitato**

20 m

20 m (totale)



© 2013 Google

17. Svoltata a destra e imbrocca **Corso Vittorio Emanuele II**

Circa 6 min

450 m

500 m (totale)





© 2013 Google



18. Svoltala leggermente a sinistra per rimanere su **Corso Vittorio Emanuele II**

La tua destinazione è sulla sinistra

Circa 53 sec

67 m

550 m (totale)



© 2013 Google

Totale: **550 m** – circa **7 min**



Largo Torre Argentina

Italia

0,0 km (totale)




© 2013 Google

19. Procedi in direzione ovest su **Corso Vittorio Emanuele II** verso **Via di Torre Argentina**

Circa 7 min

550 m

550 m (totale)



© 2013 Google



20. Svoltala a sinistra e imbocca **Vicolo Savelli**

Strada a traffico limitato

La tua destinazione è sulla destra

20 m

550 m (totale)



© 2013 Google

Totale: **550 m** – circa **7 min****H** Corso Vittorio Emanuele II, Roma

0,0 km (totale)



21. Procedi in direzione **sud** su **Vicolo Savelli** verso **Via del Pellegrino**
Strada a traffico limitato

29 m
29 m (totale)

- ←** 22. Svolt a sinistra e imbocca **Via del Pellegrino**
 Circa 2 min

150 m
180 m (totale)

23. Continua su **Piazza Campo Dè Fiori**

32 m
220 m (totale)Totale: **220 m** – circa **3 min****I** Via dei Baullari, Roma

0,0 km (totale)

24. Procedi in direzione **nordovest** su **Piazza Campo Dè Fiori** verso **Piazza della Cancelleria**

32 m
32 m (totale)Totale: **32 m**



Piazza Campo Dè Fiori, 00186 Roma



Queste indicazioni stradali servono solo per pianificare il viaggio. Le condizioni stradali e di esercizio potrebbero differire dai risultati delle mappe a causa di lavori in corso, traffico, meteo o altri eventi. Pianifica il tuo percorso considerando questi fattori. Rispetta la segnaletica stradale.

Map data ©2013 Google

Le indicazioni stradali erano errate? Cerca il tuo percorso su maps.google.it e fai clic su "Segnala un problema" in basso a sinistra.