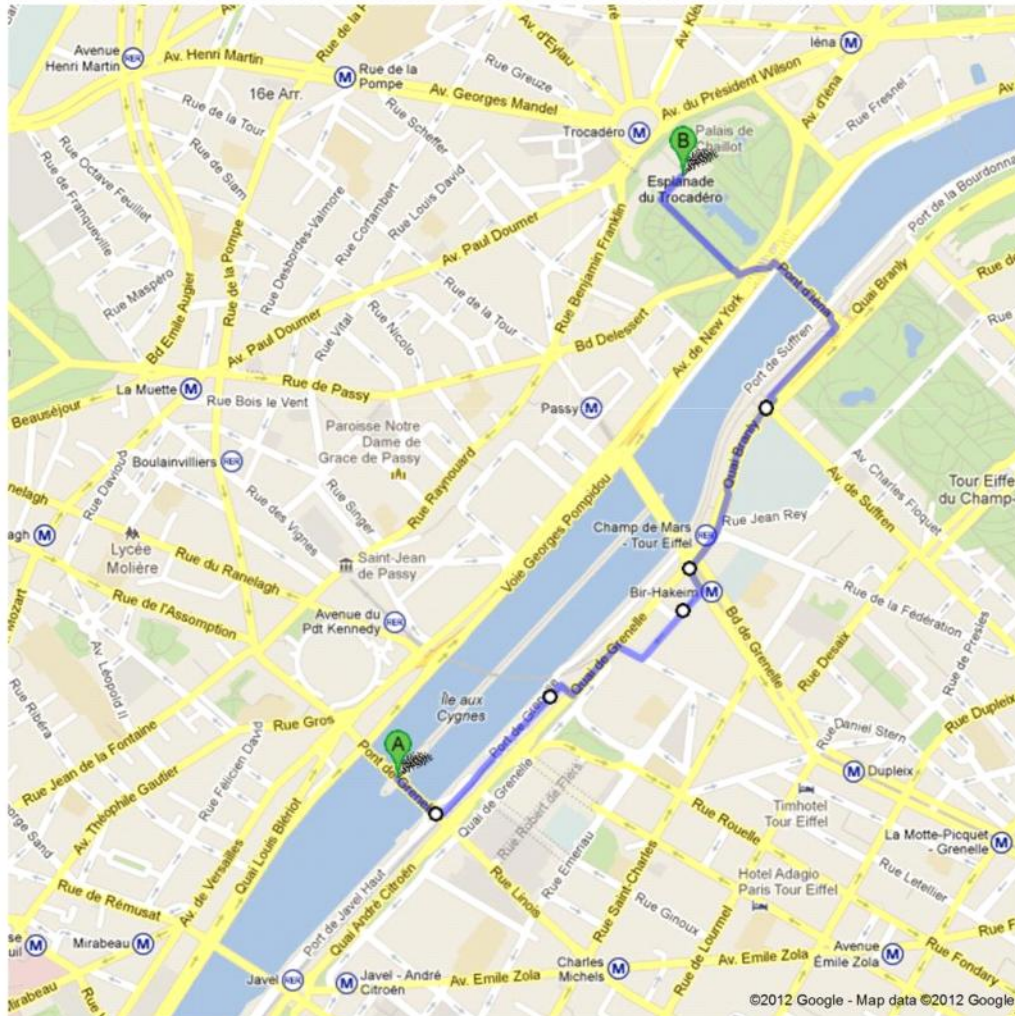




Indicazioni stradali per Trocadéro, 75116 Parigi, Francia
2,2 km – circa 30 min

Le indicazioni per tragitti a piedi sono in versione beta.
Presta attenzione – questo percorso potrebbe non disporre di marciapiede o aree pedonali.



**Statue of Liberty**

15th arrondissement of Paris, 75015 Paris, Francia

	1. Procedi in direzione sudest su Pont de Grenelle verso Port de Grenelle/Port de Javel Haut Circa 2 min	120 m 120 m (totale)
↩	2. Svolta a sinistra e imbocca Port de Grenelle/Port de Javel Haut Continua a seguire la Port de Grenelle Circa 5 min	400 m 550 m (totale)
↩	3. Svolta a sinistra e imbocca Quai de Grenelle Circa 2 min	140 m 700 m (totale)
↪	4. Svolta a destra e imbocca Rue du Docteur Finlay Circa 49 sec	61 m 750 m (totale)
↩	5. Svolta a sinistra e imbocca Rue Nélaton Circa 2 min	200 m 950 m (totale)
↩	6. Svolta a sinistra e imbocca Bd de Grenelle Circa 45 sec	54 m 1,0 km (totale)
↪	7. Svolta a destra e imbocca Quai de Grenelle	17 m 1,0 km (totale)
	8. Continua su Quai Branly Circa 4 min	350 m 1,4 km (totale)
	9. Prosegui dritto per rimanere su Quai Branly Circa 58 sec	67 m 1,4 km (totale)
↩	10. Svolta a sinistra verso Pont d'Iéna Circa 3 min	220 m 1,6 km (totale)
↩	11. Svolta a sinistra e imbocca Pont d'Iéna Circa 3 min	200 m 1,8 km (totale)
↩	12. Svolta a sinistra e imbocca Pl. de Varsovie	15 m 1,9 km (totale)
↪	13. Svolta leggermente a destra e imbocca Av. des Nations Unies Circa 1 min	71 m 1,9 km (totale)
↪	14. Svolta a destra	15 m 1,9 km (totale)
↪	15. Svolta leggermente a destra Circa 4 min	220 m 2,2 km (totale)
↪	16. Svolta a destra La tua destinazione è sulla sinistra Circa 52 sec	67 m 2,2 km (totale)



Trocadéro, 75116 Parigi, Francia

Queste indicazioni stradali servono solo per pianificare il viaggio. Le condizioni stradali potrebbero differire dai risultati delle mappe a causa di lavori in corso, traffico, meteo o altri eventi. Pianifica il tuo percorso considerando questi fattori. Rispetta la segnaletica stradale.

Map data ©2012 Cybercity, Google

Le indicazioni stradali erano errate? Cerca il tuo percorso su maps.google.it e fai clic su "Segnala un problema" in basso a sinistra.



Indicazioni stradali per Trocadéro, 75116 Parigi,
Francia
2,2 km – circa 30 min

Le indicazioni per tragitti a piedi sono in versione beta.
Presta attenzione – questo percorso potrebbe non disporre di marciapiede o aree
pedonali.


A Statue of Liberty
15th arrondissement of Paris, 75015 Paris, Francia




1. Procedi in direzione **sudest** su **Pont de Grenelle** verso **Port de Grenelle/Port de Javel Haut** 120 r
Circa 2 min 120 m (totale)




2. Svolta a sinistra e imbocca **Port de Grenelle/Port de Javel Haut** 400 r
Continua a seguire la Port de Grenelle 550 m (totale)
Circa 5 min



3. Svolta a sinistra e imbocca **Quai de Grenelle** 140 r
Circa 2 min 700 m (totale)



	<p>4. Svolta a destra e imbocca Rue du Docteur Finlay Circa 49 sec</p> 	<p>61 r 750 m (totale)</p>
	<p>5. Svolta a sinistra e imbocca Rue Nélaton Circa 2 min</p> 	<p>200 r 950 m (totale)</p>
	<p>6. Svolta a sinistra e imbocca Bd de Grenelle Circa 45 sec</p> 	<p>54 1,0 km (total)</p>
	<p>7. Svolta a destra e imbocca Quai de Grenelle</p> 	<p>17 1,0 km (total)</p>
	<p>8. Continua su Quai Branly Circa 4 min</p> 	<p>350 1,4 km (total)</p>



9. Svolta leggermente a destra per rimanere su **Quai Branly**

Circa 4 min

270

1,6 km (total)



10. Svolta a sinistra e imbocca **Pont d'Iéna**

Circa 3 min

230

1,9 km (total)



11. Svolta a sinistra e imbocca **Pl. de Varsovie**

Circa 3 min

15

1,9 km (total)




12. Svolta leggermente a destra e imbocca **Av. des Nations Unies**

Circa 1 min

71

1,9 km (total)




13. Svolta a destra

15


2,0 km (total)



 14. Svolta leggermente a destra
Circa 4 min 220
2,2 km (totale)



© 2012 Google

 15. Svolta a destra
La tua destinazione è sulla sinistra
Circa 52 sec 67 m
2,2 km (totale)

 Trocadéro, 75116 Parigi, Francia

Queste indicazioni stradali servono solo per pianificare il viaggio. Le condizioni stradali potrebbero differire dai risultati delle mappe a causa di lavori in corso, traffico, meteo o altri eventi. Pianifica il tuo percorso considerando questi fattori. Rispetta la segnaletica stradale.

Map data ©2012 Cybercity, Google

Le indicazioni stradali erano errate? Cerca il tuo percorso su maps.google.co.uk e fai clic su "Segnala un problema" in basso a sinistra.



Indicazioni stradali per Trocadéro, 75116 Parigi,
Francia
2,2 km – circa 30 min

Le indicazioni per tragitti a piedi sono in versione beta.
Presta attenzione – questo percorso potrebbe non disporre di marciapiede o aree
pedonali.

 **Statue of Liberty**
15th arrondissement of Paris, 75015 Paris, Francia



1. Procedi in direzione **sud est** su **Pont de Grenelle** verso **Port de Grenelle/Port de Javel Haut** 120 r
Circa 2 min 120 m (totale)



 2. Svolta a sinistra e imbocca **Port de Grenelle/Port de Javel Haut** 400 r
Continua a seguire la Port de Grenelle 550 m (totale)
Circa 5 min



 3. Svolta a sinistra e imbocca **Quai de Grenelle** 140 r
Circa 2 min 700 m (totale)



	<p>4. Svolta a destra e imbocca Rue du Docteur Finlay Circa 49 sec</p> 	<p>61 r 750 m (totale)</p>
	<p>5. Svolta a sinistra e imbocca Rue Nélaton Circa 2 min</p> 	<p>200 r 950 m (totale)</p>
	<p>6. Svolta a sinistra e imbocca Bd de Grenelle Circa 45 sec</p> 	<p>54 1,0 km (total)</p>
	<p>7. Svolta a destra e imbocca Quai de Grenelle</p> 	<p>17 1,0 km (total)</p>
	<p>8. Continua su Quai Branly Circa 4 min</p> 	<p>350 1,4 km (total)</p>



9. Svolta leggermente a destra per rimanere su **Quai Branly**

Circa 4 min

270
1,6 km (total)



10. Svolta a sinistra e imbocca **Pont d'Iéna**

Circa 3 min

230
1,9 km (total)



11. Svolta a sinistra e imbocca **Pl. de Varsovie**

Circa 3 min

15
1,9 km (total)



12. Svolta leggermente a destra e imbocca **Av. des Nations Unies**

Circa 1 min

71
1,9 km (total)




13. Svolta a destra

Circa 1 min

15
2,0 km (total)





 14. Svolta leggermente a destra
Circa 4 min

220
2,2 km (totale)



 15. Svolta a destra
La tua destinazione è sulla sinistra
Circa 52 sec

67 m
2,2 km (totale)

 Trocadéro, 75116 Parigi, Francia

Queste indicazioni stradali servono solo per pianificare il viaggio. Le condizioni stradali potrebbero differire dai risultati delle mappe a causa di lavori in corso, traffico, meteo o altri eventi. Pianifica il tuo percorso considerando questi fattori. Rispetta la segnaletica stradale.

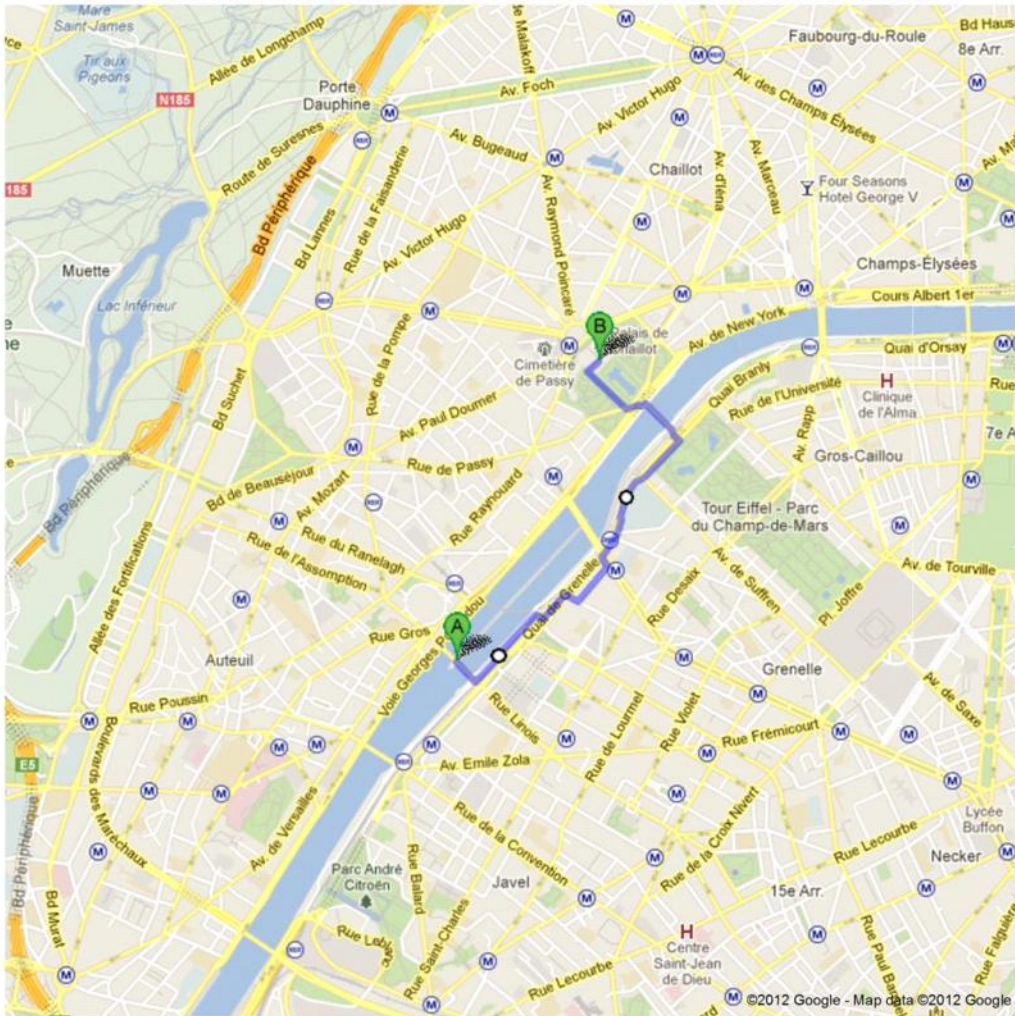
Map data ©2012 Cybercity, Google

Le indicazioni stradali erano errate? Cerca il tuo percorso su maps.google.co.uk e fai clic su "Segnala un problema" in basso a sinistra.



**Indicazioni stradali per Trocadéro, 75116 Parigi,
Francia**
2,2 km – circa 30 min

Le indicazioni per tragitti a piedi sono in versione beta.
Presta attenzione – questo percorso potrebbe non disporre di marciapiede o aree
pedonali.



 **Statue of Liberty**
15th arrondissement of Paris, 75015 Paris, Francia



1. Procedi in direzione **sudest** su **Pont de Grenelle** verso **Port de Grenelle/Port de Javel Haut** 120 r
Circa 2 min 120 m (totale)




-  2. Svolta a sinistra e imbocca **Port de Grenelle/Port de Javel Haut** 400 r
Continua a seguire la Port de Grenelle 550 m (totale)
Circa 5 min




-  3. Svolta a sinistra e imbocca **Quai de Grenelle** 140 r
Circa 2 min 700 m (totale)



-  4. Svolta a destra e imbocca **Rue du Docteur Finlay** 61 r
Circa 49 sec 750 m (totale)





5. Svolta a sinistra e imbocca **Rue Nélaton**

Circa 2 min

200 r
950 m (totale)



6. Svolta a sinistra e imbocca **Bd de Grenelle**

Circa 45 sec

54
1,0 km (total)



© 2012 Google



7. Svolta a destra e imbocca **Quai de Grenelle**

17
1,0 km (total)




© 2012 Google

8. Continua su **Quai Branly**

Circa 4 min

350
1,4 km (total)



© 2012 Google



9. Svolta leggermente a destra per rimanere su **Quai Branly**

Circa 4 min


270
1,6 km (total)



10. Svolta a sinistra e imbocca **Pont d'Iéna**


Circa 3 min

230
1,9 km (total)



11. Svolta a sinistra e imbocca **Pl. de Varsovie**


15
1,9 km (total)



12. Svolta leggermente a destra e imbocca **Av. des Nations Unies**

Circa 1 min

71
1,9 km (total)



13. Svolta a destra

15
2,0 km (total)





14. Svolta leggermente a destra
Circa 4 min 220
2,2 km (totale)

15. Svolta a destra
La tua destinazione è sulla sinistra
Circa 52 sec 67 m
2,2 km (totale)

 Trocadéro, 75116 Parigi, Francia

© 2012 Google

Queste indicazioni stradali servono solo per pianificare il viaggio. Le condizioni stradali potrebbero differire dai risultati delle mappe a causa di lavori in corso, traffico, meteo o altri eventi. Pianifica il tuo percorso considerando questi fattori. Rispetta la segnaletica stradale.

Map data ©2012 Cybercity, Google

Le indicazioni stradali erano errate? Cerca il tuo percorso su maps.google.it e fai clic su "Segnala un problema" in basso a sinistra.