




**A** Piazza della Bocca della Verità, 00186 Roma

- |   |  |                         |
|---|--|-------------------------|
| 1.  | Procedi in direzione <b>nord</b> su <b>Piazza della Bocca della Verità</b><br>Circa 1 min      | 62 m<br>62 m (totale)   |
|  | 2. Svolta tutto a destra per rimanere su <b>Piazza della Bocca della Verità</b><br>Circa 1 min | 93 m<br>160 m (totale)  |
|  | 3. Svolta leggermente a destra e imbocca <b>Via dei Cerchi</b><br>Circa 5 min                  | 400 m<br>600 m (totale) |

Totale: **600 m** – circa **7 min**

**B** Via dei Cerchi, Roma

0,0 km (totale)

- |   |  |                         |
|---|--|-------------------------|
| 4.  | Procedi in direzione <b>sudest</b> da <b>Via dei Cerchi</b> verso <b>Piazza di Porta Capena</b><br>Circa 4 min | 300 m<br>300 m (totale) |
|  | 5. Svolta a destra e imbocca <b>Piazza di Porta Capena</b><br>La tua destinazione è sulla sinistra             | 19 m<br>350 m (totale)  |

Totale: **350 m** – circa **5 min**

**C** Piazza di Porta Capena

0,0 km (totale)





Piazza di Porta Capena, 00184 Roma

- |    |  |                         |
|----|--|-------------------------|
| 6. | Procedi in direzione <b>nord</b> da <b>Piazza di Porta Capena</b> verso <b>Via dei Cerchi</b><br>Circa 1 min | 49 m<br>49 m (totale)   |
| 7. | Continua su <b>Via di San Gregorio</b><br>Circa 3 min  | 280 m<br>350 m (totale) |

Totale: **350 m** – circa **4 min**

**D** Via di San Gregorio, Roma

0,0 km (totale)

- |   |  |                         |
|---|--|-------------------------|
| 8.  | Procedi in direzione <b>nord</b> da <b>Via di San Gregorio</b> verso <b>Via Celio Vibenna</b><br>Circa 1 min | 110 m<br>110 m (totale) |
| 9.  | Continua su <b>Via Celio Vibenna</b><br>Circa 4 min  | 270 m<br>400 m (totale) |
|  | 10. Svolta leggermente a sinistra e imbocca <b>Piazza del Colosseo</b>                                       | 23 m<br>400 m (totale)  |
|  | 11. Svolta a sinistra per rimanere su <b>Piazza del Colosseo</b>   | 17 m<br>400 m (totale)  |
|  | 12. Svolta a destra per rimanere su <b>Piazza del Colosseo</b>   | 20 m<br>450 m (totale)  |
|  | 13. Svolta a sinistra<br>La tua destinazione è sulla destra<br>Circa 1 min                                   | 100 m<br>550 m (totale) |

Totale: **550 m** – circa **7 min**

**E** Anfiteatro Flavio - Colosseo

Piazza del Colosseo, 1, 00184 Roma - 06 39967700

Queste indicazioni stradali servono solo per pianificare il viaggio. Le condizioni stradali potrebbero differire dai risultati delle mappe a causa di lavori in corso, traffico, meteo o altri eventi. Pianifica il tuo percorso considerando questi fattori. Rispetta la segnaletica stradale.

Map data ©2011 Tele Atlas