

**Indicazioni stradali per Porta di Brandeburgo**

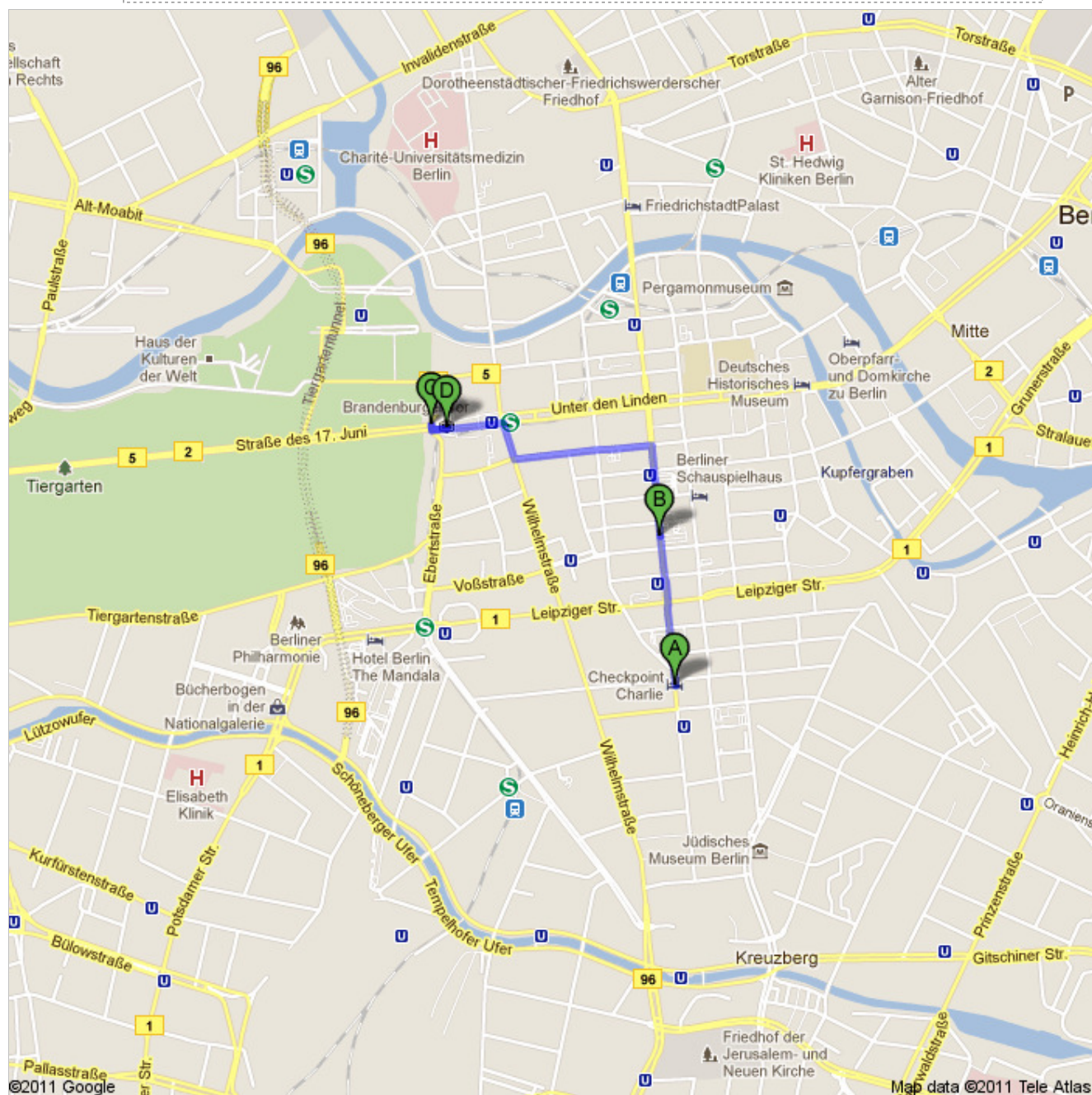
Pariser Platz 7, 10117 Berlin, Deutschland - 030 250025

**1,9 km – circa 24 min**

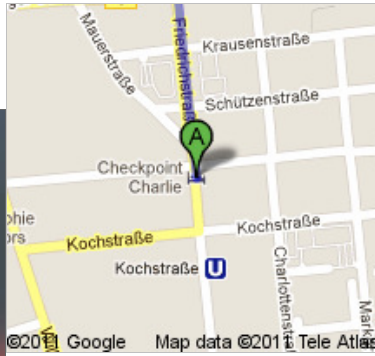
Percorso 4a marcia internazionale per la Libertà

**Le indicazioni per tragitti a piedi sono in versione beta.**

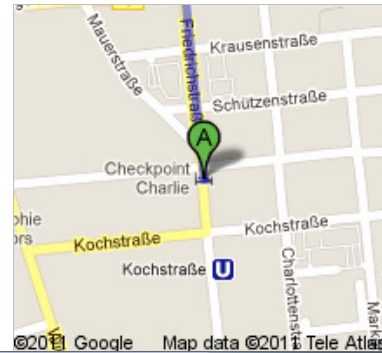
Presta attenzione – questo percorso potrebbe non disporre di marciapiede o aree pedonali.



**A** **Checkpoint Charlie**  
 Friedrichstraße 43-45, 10117 Berlin, Deutschland - 030 3339509



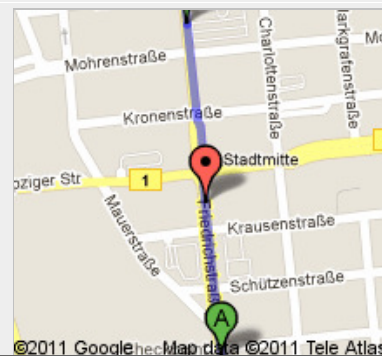
1. Procedi in direzione **nord** da **Friedrichstraße** verso **Zimmerstraße**  
 Circa 4 min



2  
 290 m (tc)



2. Svoltala leggermente a destra per rimanere su **Friedrichstraße**  
 Circa 4 min



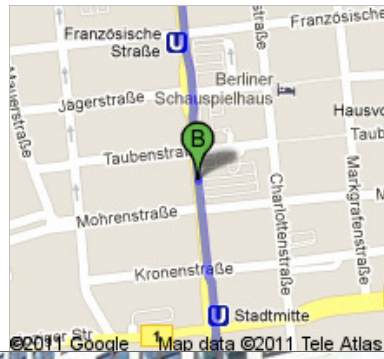
2  
 550 m (tc)



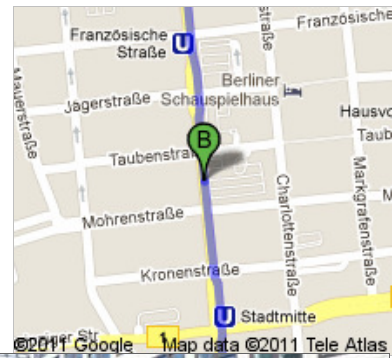
Totale: **550 m** – circa **7 min**

**B** Friedrichstraße, Berlin, Germania

0,0 km (totale)



- 3. Procedi in direzione **nord** da **Friedrichstraße** verso **Taubenstraße**  
Circa 1 min

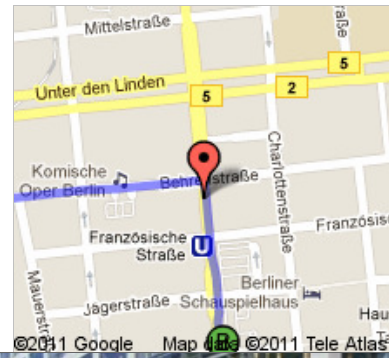


1  
110 m (tc)





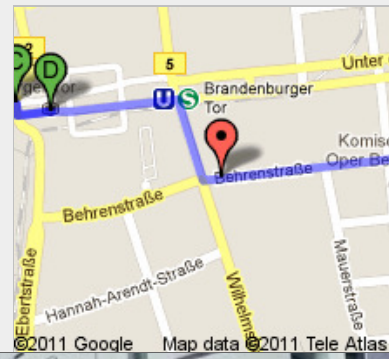
5. Svolta a sinistra e imbocca **Behrenstraße**  
Circa 6 min



5  
850 m (t



6. Svolta a destra e imbocca **Wilhelmstraße**  
Circa 2 min



1  
1,0 km (t





8. Prosegui dritto su **Pariser Pl.**  
Circa 1 min



88 m  
1,2 km (totale)

9. Continua su **Unter den Linden**  
Circa 1 min



91 m  
1,3 km (totale)

➤ 10. Svoltata a destra e imbrocca **Ebertstraße/B2/B5**



1,3 km (t



Totale: **1,3 km** – circa **16 min**

📍 Unter den Linden, Berlin, Germania



0,0 km (totale)





11. Procedi in direzione **sud** da **Ebertstraße/B2/B5** verso **Unter den Linden**



1  
19 m (tot)




↶ 12. Svoltata a sinistra e imbocca **Unter den Linden**  
La tua destinazione è sulla sinistra  
Circa 1 min

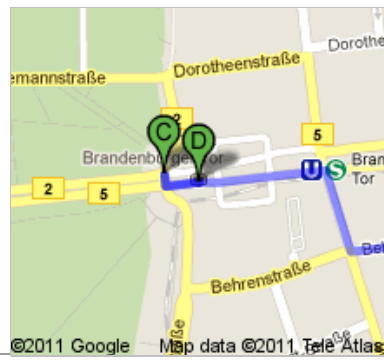


5  
77 m (tot)



Totale: **77 m** – circa **1 min**

 **Porta di Brandeburgo**  
Pariser Platz 7, 10117 Berlin, Deutschland - 030 250025



Queste indicazioni stradali servono solo per pianificare il viaggio. Le condizioni stradali potrebbero differire dai risultati delle mappe a causa di lavori in corso, traffico, meteo o altri eventi. Pianifica il tuo percorso considerando questi fattori. Rispetta la segnaletica stradale.

Map data ©2011 3D RealityMaps, DLR, Google, Tele Atlas