Google maps Italia

Indicazioni stradali per Piazza Navona, 00186 Roma
2,0 km – circa **25 min**
Percorso della III marcia Internazionale per la Libertà

Le indicazioni per tragitti a piedi sono in versione beta.
Presta attenzione – questo percorso potrebbe non disporre di marciapiede o aree pedonali.

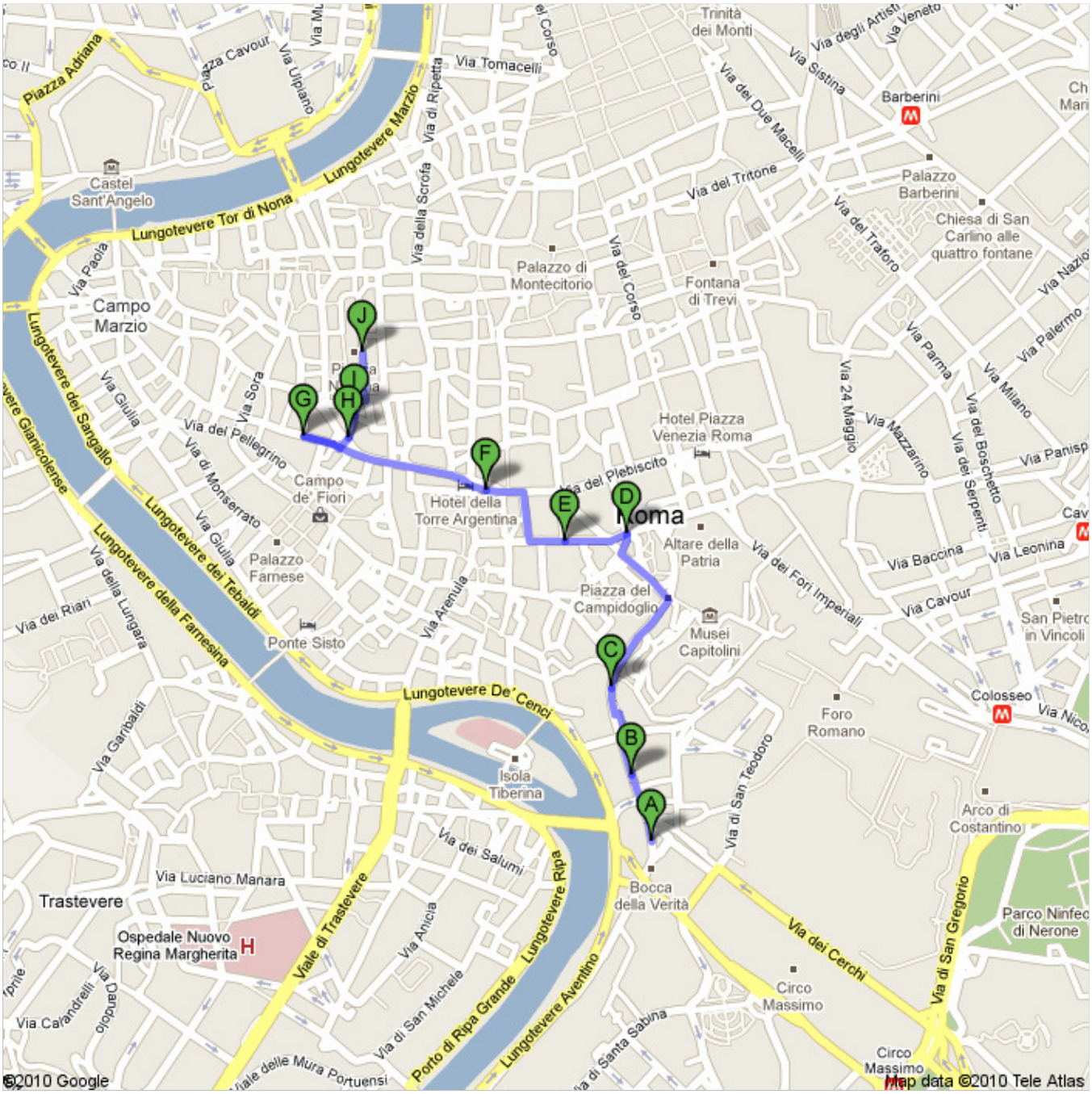

Piazza della Bocca della Verità, 00186 Roma

1. Procedi in direzione **nord** da **Piazza della Bocca della Verità** verso **Passetto di San Giovanni Decollato** 96
   96 m (total
   Circa 1 min

2. Continua su **Via Luigi Petroselli** 6
   Circa 1 min 160 m (tot

Totale: **160 m** – circa **1 min**

Via Luigi Petroselli, 00186 Roma 0,0 km (totale)

3. Procedi in direzione **nord** da **Via Luigi Petroselli** verso **Vico Jugario** 88
Circa 1 min 88 m (total

4. Svolta a **destra** in **Vico Jugario** 1
100 m (tota

5. Svolta a **sinistra** in **Via di Monte Caprino** 5
160 m (tota

6. Svolta a **sinistra** per rimanere su **Via di Monte Caprino** 1
170 m (tota

7. Svolta a **destra** in **Via del Teatro Marcello** 6
La tua destinazione è sulla sinistra 230 m (tot
Circa 1 min



Totale: **230 m** – circa **2 min**

Teatro Marcello, Via del Teatro Marcello, 00186 Roma 0,0 km (totale)

8. Procedi in direzione **nord** da **Via del Teatro Marcello** verso **Via Montanara** 24
Circa 3 min 240 m (tot

9. Svolta a **sinistra** in **Piazza d'Aracoeli** 13
Circa 1 min 350 m (tot

10. Continua su **Via d'Aracoeli** 2(
400 m (tot

11. Svolta a **destra** in **Vicolo degli Astalli** 5(
450 m (tot

Totale: **450 m** – circa **5 min**

Via di San Marco, 00186 Roma 0,0 km (totale)

12. Procedi in direzione **sudovest** da **Via di San Marco** verso **Via d'Aracoeli** 45
45 m (total

13. Svolta leggermente a **destra** in **Via delle Botteghe Oscure** 10(
Circa 1 min 150 m (tot

Totale: **150 m** – circa **1 min**

Via delle Botteghe Oscure, 00186 Roma 0,0 km (totale)

14. Procedi in direzione **ovest** da **Via delle Botteghe Oscure** verso **Via Michelangelo Caetani** 81
Circa 1 min 81 m (total

15. Svolta a **destra** in **Largo di Santa Lucia Filippini** 18
99 m (total

16. Continua su **Via dell'Arco de' Ginnasi** 9
Circa 1 min 200 m (tota



17. Svolta a **sinistra** in **Corso Vittorio Emanuele II** 5
250 m (tota

18. Svolta leggermente a **sinistra** in **Largo di Torre Argentina** 3
280 m (tota

Totale: **280 m** – circa **3 min**

Largo di Torre Argentina, 00186 Roma 0,0 km (totale)

19. Procedi in direzione **ovest** da **Largo di Torre Argentina** verso **Corso Vittorio Emanuele II** 36
36 m (total

20. Continua su **Corso Vittorio Emanuele II** 40
Circa 5 min 450 m (tota

Totale: **450 m** – circa **5 min**

Corso Vittorio Emanuele II, 00186 Roma 0,0 km (totale)

21. Procedi in direzione **est** da **Corso Vittorio Emanuele II** verso **Piazza della Cancelleria** 88
Circa 1 min 88 m (total

22. Svolta a **sinistra** in **Piazza di San Pantaleo** 3:
120 m (tot

Totale: **120 m** – circa **1 min**

Piazza di San Pantaleo, 00186 Roma 0,0 km (totale)

23. Procedi in direzione **nord** su **Piazza di San Pantaleo** 31
31 m (total

24. Continua su **Via della Cuccagna** 21
52 m (total

Totale: **52 m** – circa **48 sec**

Via della Cuccagna, 00186 Roma 0,0 km (totale)

25. Procedi in direzione **nord** da **Via della Cuccagna** verso **Piazza Navona** 33 m
33 m (totale)

26. Svolta a **destra** in **Piazza Navona** 21
54 m (total

27. Svolta a **sinistra** per rimanere su **Piazza Navona** 11
La tua destinazione è sulla sinistra 170 m (tot
Circa 1 min

Totale: **170 m** – circa **1 min**

Piazza Navona, 00186 Roma

Queste indicazioni stradali servono solo per pianificare il viaggio. Le condizioni stradali potrebbero differire dai risultati delle mappe a causa di lavori in corso, traffico, meteo o altri eventi. Pianifica il tuo percorso considerando questi fattori. Rispetta la segnaletica stradale.

Map data ©2010 Tele Atlas